Карта обоснования внесения изменений в генеральный план сельского поселения Сергиевск муниципального района Сергиевский Самарской области

С
З В
Ю

Карта обоснования внесения изменений в генеральный план в части с. Сергиевск муниципального района Сергиевский Самарской области

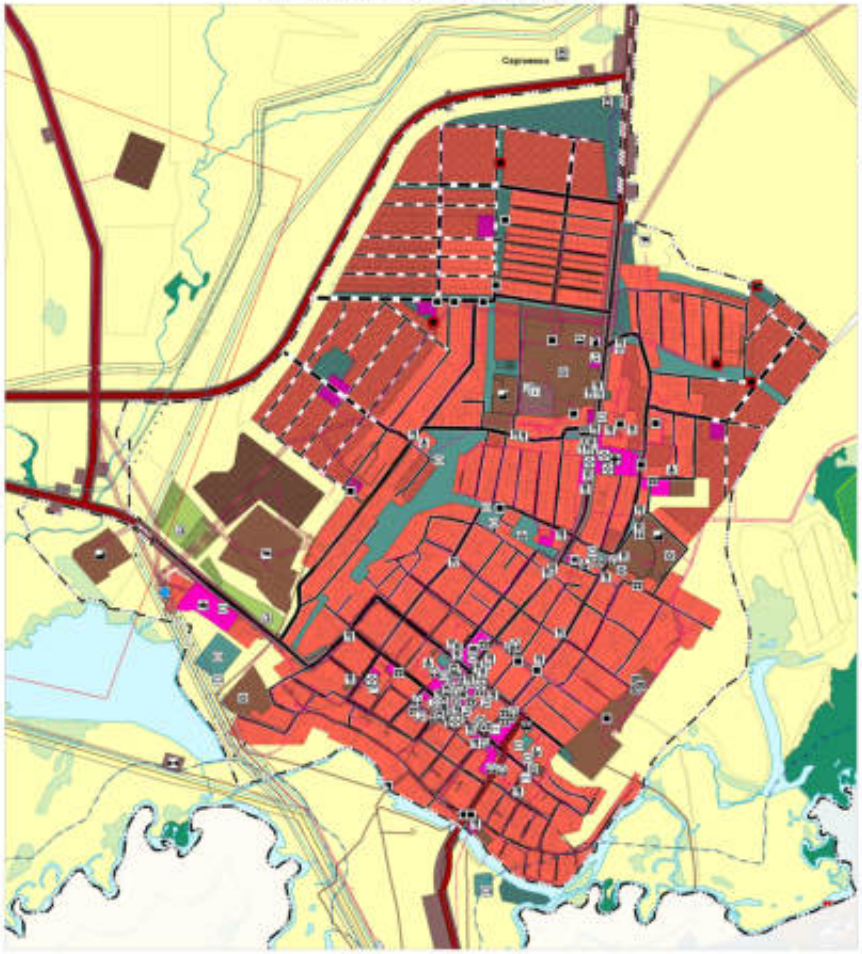

Карта обоснования внесения изменений в генеральный план в части с. Устинка муниципального района Сергиевский Самарской области

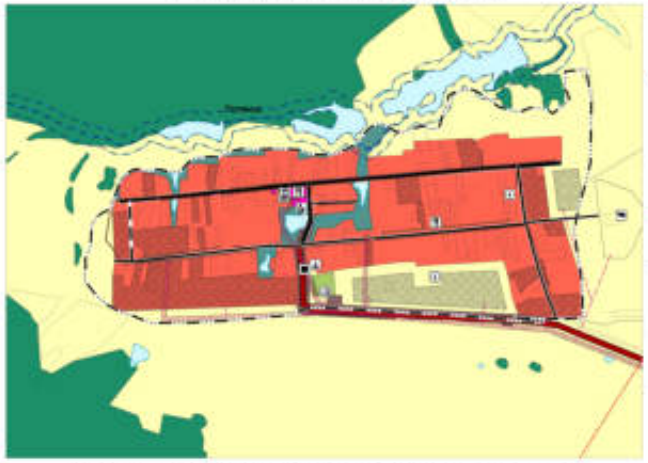

Карта обоснования внесения изменений в генеральный план в части п. Михайловка муниципального района Сергиевский Самарской области

Карта обоснования внесения изменений в генеральный план в части п. Рыбопитомник муниципального района Сергиевский Самарской области

Карта обоснования внесения изменений в генеральный план в части с. Глубокий, п. Розовка муниципального района Сергиевский Самарской области

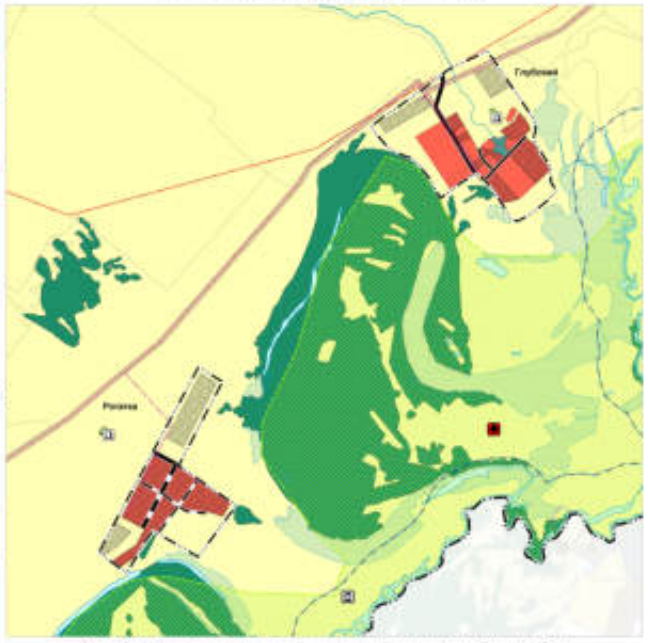

Карта обоснования внесения изменений в генеральный план в части с. Боровка муниципального района Сергиевский Самарской области

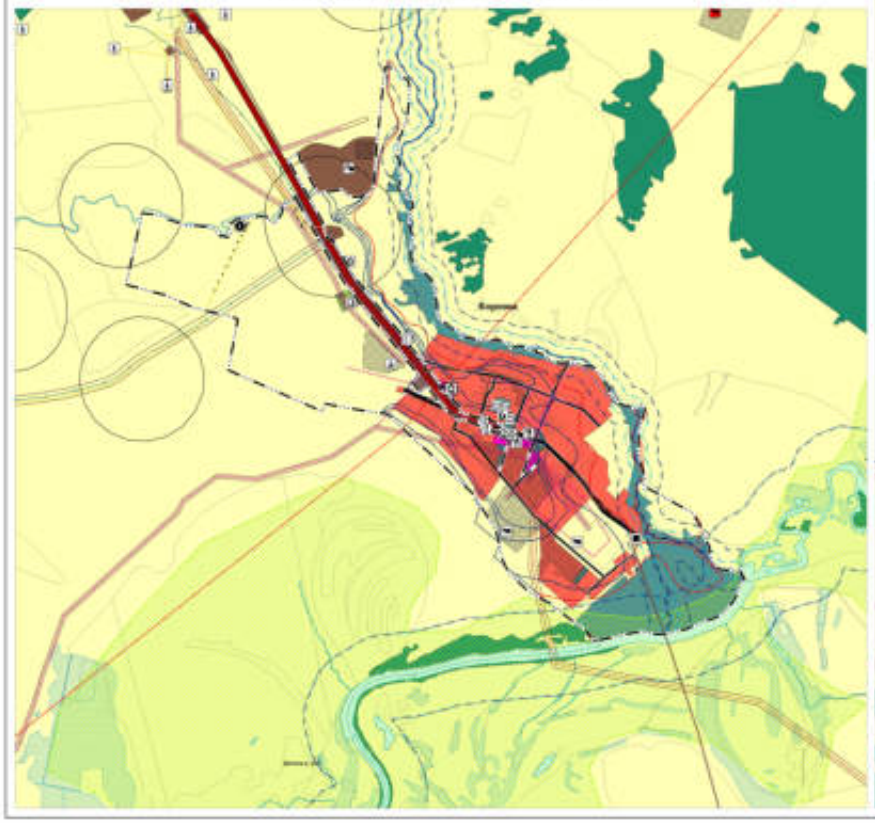

Карта обоснования внесения изменений в генеральный план в части д. Студеный Ключ муниципального района Сергиевский Самарской области